



**КОМИТЕТ ИМУЩЕСТВЕННЫХ ОТНОШЕНИЙ  
АДМИНИСТРАЦИИ ПЕРМСКОГО МУНИЦИПАЛЬНОГО ОКРУГА**

**РЕШЕНИЕ**  
о размещении объектов № 648

Пермский край  
Пермский округ

22.03.2024

Комитет имущественных отношений администрации Пермского муниципального округа разрешает Акционерному обществу «Газпром газораспределение Пермь» (ИНН 5902183841, ОГРН 2125902017723, почтовый адрес: 614000, г. Пермь, ул. Петропавловская, 43)

размещение объекта «газопровод давлением до 1,2 Мпа, для размещения которого не требуется разрешения на строительство»

на землях государственная собственность на которые не разграничена

на срок 1 год.

Местоположение: Пермский край, Пермский муниципальный округ, п. Кукуштан, ул. Набережная, д. 7.

Приложение: схема предполагаемых к использованию земель или части земельного участка.

Особые условия использования:

1. При размещении объекта учесть параметры ширины проезда улично-дорожной сети, во избежание сужения полосы отвода дороги.
2. Получение разрешения на производство земляных работ.

Заместитель председателя комитета



М.В. Королева

## Схема предполагаемых к использованию земель или части земельного участка

Объект: Газопровод давлением до 1,2 Мпа, для размещения которого не требуется разрешения на строительство

Местоположение: расположенных по адресу: Пермский край, м.о. Пермский, п. Кукуштан, ул. Набережная, д.7

Площадь земель или части земельного участка, кв.м.: 154

Категория земель: земли населенных пунктов

Вид разрешенного использования: -

Описание границ смежных землепользователей:






От точки н1 до точки н2 - земельный участок с кадастровым номером 59:32:5120004:52

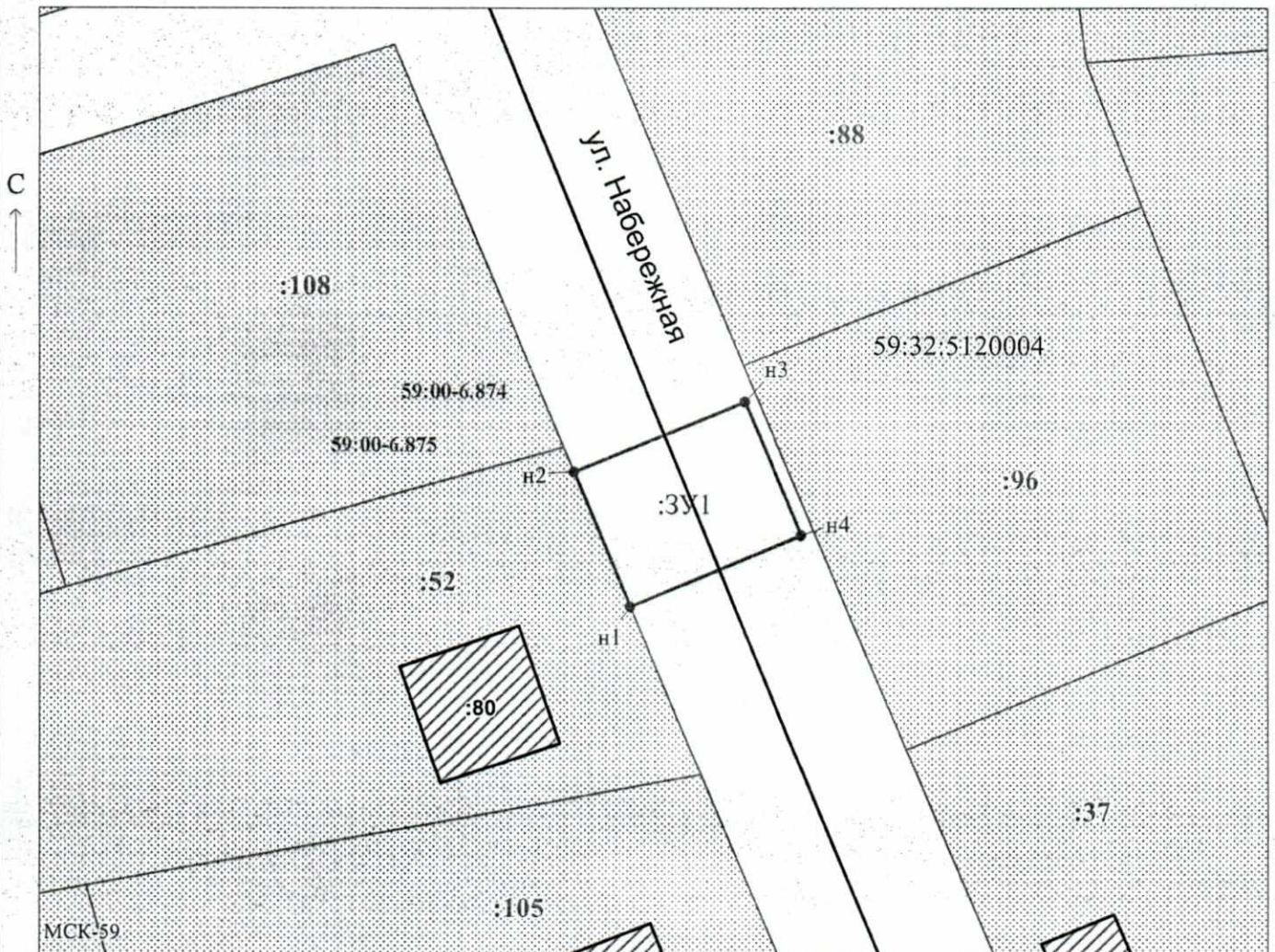
От точки н2 до точки н1 - земли общего пользования

Каталог координат, м

№ точки границы	X	Y
н1	477584.30	2248834.95
н2	477594.46	2248830.72
н3	477599.83	2248843.62
н4	477589.68	2248847.86
н1	477584.30	2248834.95

**Условные обозначения:**

- |   |   |   |  |
|---|---|---|--|
|  | - предполагаемый участок земель, на которых планируется размещение объекта              |  | - зоны с особыми условиями использования территории, сведения о которых внесены в ЕГРН |
|  | - границы и номер земельного участка, сведения о которых внесены в ЕГРН                 | :3У1  | - обозначение запрашиваемого земельного участка  |
|  | - границы и номер объекта капитального строительства, сведения о которых внесены в ЕГРН | • н1  | - характерная точка границ земель или части земельного участка                         |
|  | - граница кадастрового квартала   | 59:32:5120004   | - номер кадастрового квартала  |



Масштаб 1:500

Заявитель: \_\_\_\_\_ / Егошина И.В.  
 МП (подпись, расшифровка подписи)

(для юридических лиц  
и индивидуальных предпринимателей)